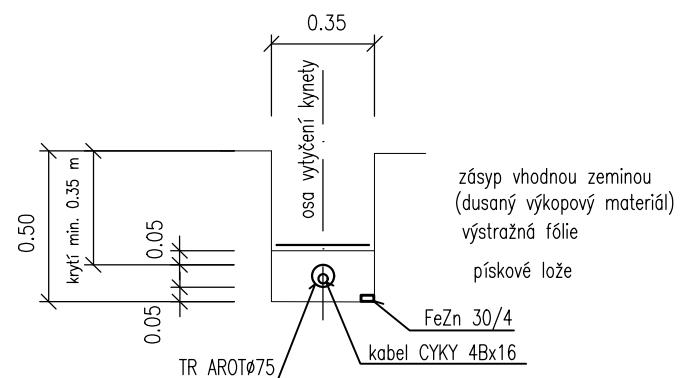
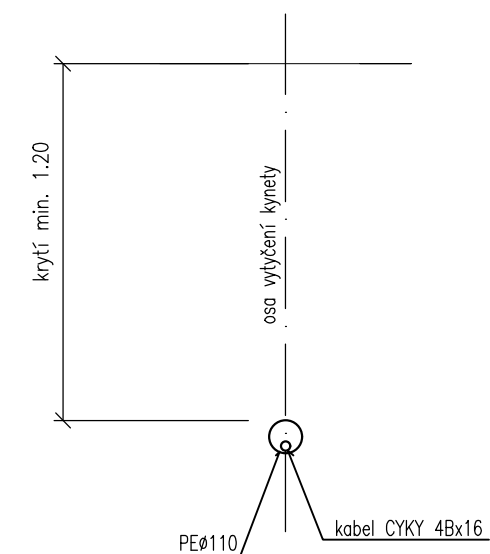


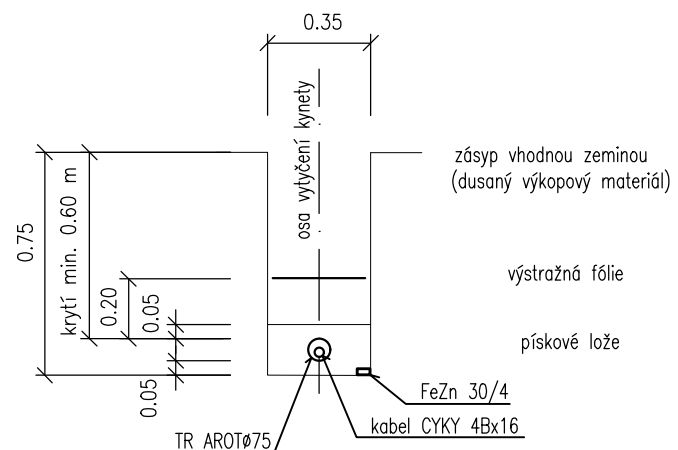
Výkop v chodníku/vjezdu k RD




Protlak komunikace



Výkop v zeleném pásu/park.stání



D 401

VEDOUcí PROJEKTANT:	ING. RUDOLF ČISAŘ	<i>Urban</i>	 LR Cesaro, spol. s r.o. Novoměstská 1a 621 00 Brno tel: 543236668 cesaro@telecom.cz	
VYPRACOVAL:	VÁCLAV URBAN	<i>Urban</i>		
KRESLIL:	VÁCLAV URBAN	<i>Urban</i>		
INVESTOR:	OBEC OTASLAVICE, OTASLAVICE 343, 798 06 OTASLAVICE			
KRAJ:	OLOMOUCKÝ	OBEC:	OTASLAVICE	
NÁZEV AKCE:	OTASLAVICE – CHODNÍK, PARKOVACÍ MÍSTO		FORMÁT:	2 A4
	ZPEVNĚNÉ PLOCHY A VEŘEJNÉ OSVĚTLENÍ U SIL.III/37745		MĚŘÍTKO:	1 : 25
NÁZEV OBJEKTU:	D 401 VEŘEJNÉ OSVĚTLENÍ		STUPEN:	DŮR
NÁZEV VÝKRESU:	ŘEZY		DATUM:	VI/2018
			ČÍSLO SOUPRAVY:	ČÍSLO VÝKRESU: 3.2