





LEGENDA

-  NOVÝ ASFALTOVÝ KRYT KOMUNIKACE
-  CHODNÍKY – ZÁMKOVÁ DLAŽBA TL. 60 MM
-  CHODNÍKOVÝ PŘEJEZD – ZÁMKOVÁ DLAŽBA TL. 80 MM
-  RELIEFNÍ DLAŽBA (SLEPECKÁ) ČERVENÁ

DOTČENÉ POZEMKY

162/1 3979 4032/2 POZEMKY V MAJETKU OBCE OTASLAVICE

4032/1 156 POZEMKY V MAJETKU OLOMOUCKÉHO KRAJE

PŘED VYTÝČENÍM STAVBY NUTNO VYTÝČIT HRANICE POZEMKŮ

VYPRACOVAL Vláčil Jaromír		ZODPOVĚDNÝ PROJEKTANT Vláčil Jaromír		Vláčil Jaromír PROJEKCE Dobromilice 330	
MÍSTO: Otaslavice		Obec. úřad: Otaslavice			
INVESTOR : Obec Otaslavice					
PARÉ:	AKCE : Chodník podél silnice III/37745 Otaslavice				
ÚČEL	OBSAH Katastrální situační výkres			FORMÁT	3xA3
				DATUM	1/2018
				ZAK. Č.	26/2016
				MĚŘÍTKO	1:250
				ODDÍL	č. v. C.2